



INFORME EPIDEMIOLÓGICO ARBOVIROSES

SE 01 a 17 (04/01/2026 a 02/05/2026)

Secretaria
da Saúde



GOVERNO DE
PERNAMBUCO
ESTADO DE MUDANÇA

Dengue

14.580
Casos notificados

8.542
Casos prováveis
Casos confirmados +
casos em investigação

6.038
Casos descartados

5,0%

Varição dos casos
notificados
Comparação com o mesmo
período do ano anterior

89,3

Incidência
Casos prováveis por
100 mil hab.

2.410

Casos confirmados
208 Casos graves
Dengue com sinais
de alarme e gravidade

08

Óbitos em investigação*
para arboviroses

01**

Óbitos confirmados
para arboviroses

08

Óbitos descartados
para arboviroses

**01 óbito confirmado de caso alóctone, cujo local provável de infecção e óbito ocorreram em outro estado.

Gráfico 1. Diagrama de Controle dos casos prováveis de dengue. Pernambuco, 2026.

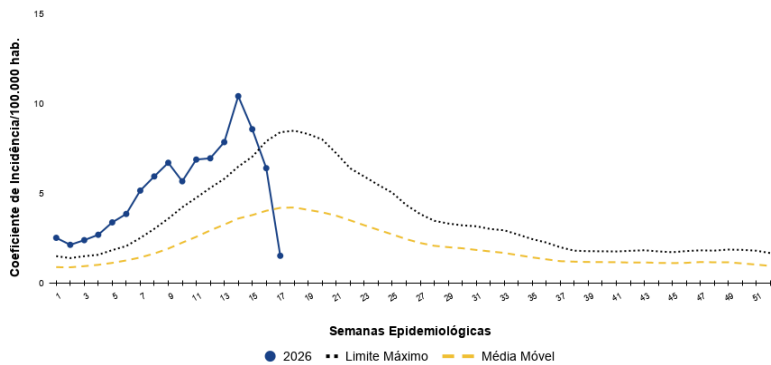


Gráfico 2. Distribuição da incidência dos casos prováveis de dengue, segundo raça/cor. Pernambuco, SE 01 a 17/2026

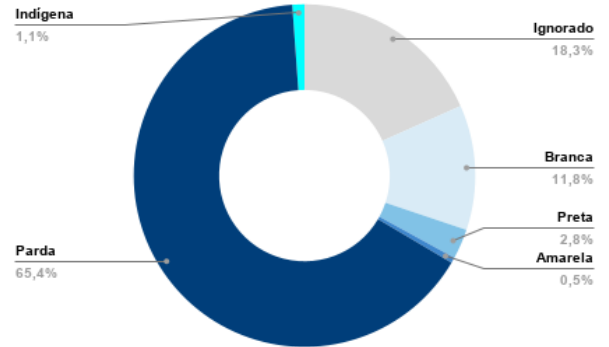


Gráfico 3. Distribuição da incidência dos casos prováveis de dengue, por sexo e faixa etária. Pernambuco, SE 01 a 17/2026.

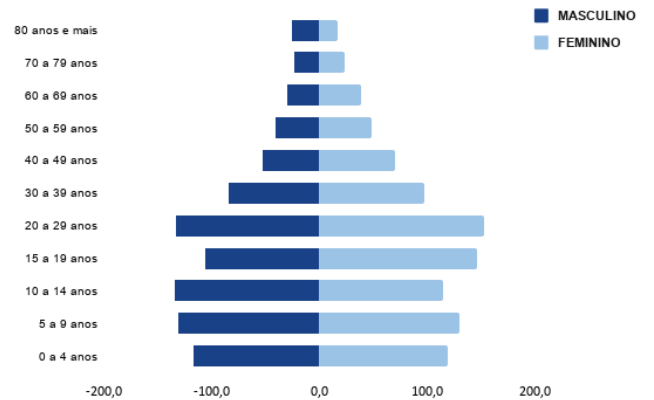
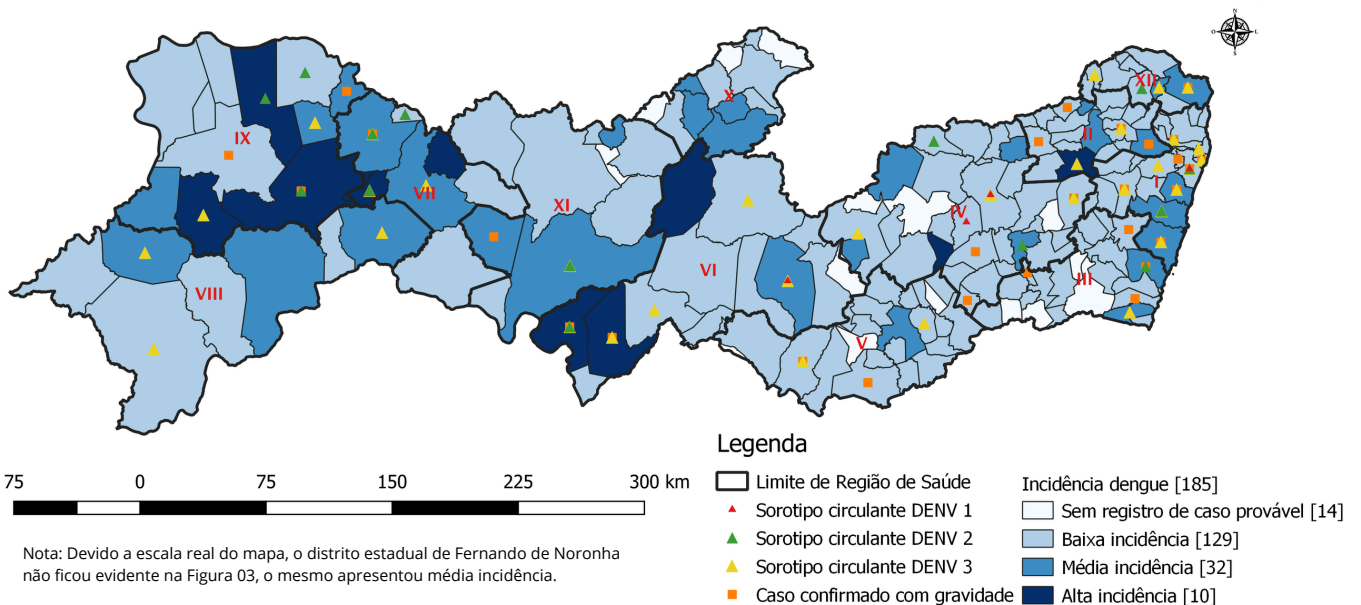


Figura 1. Distribuição espacial da incidência dos casos prováveis de dengue. Pernambuco, SE 01 a 17/2026.





Chikungunya

1.742

Casos notificados

910

Casos prováveis

Casos confirmados +
casos em investigação

832

Casos
descartados

31,1%

Varição dos casos notificados
Comparação com o mesmo período do ano anterior

9,5

Incidência
Casos prováveis por 100 mil hab.

89

Casos confirmados

Gráfico 4. Diagrama de Controle dos casos prováveis de chikungunya. Pernambuco, 2026.

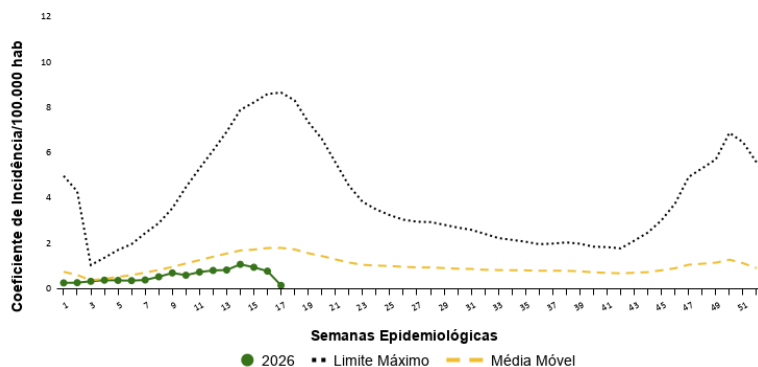


Gráfico 5. Distribuição da incidência dos casos prováveis de chikungunya, segundo raça/cor. Pernambuco, SE 01 a 17/2026.

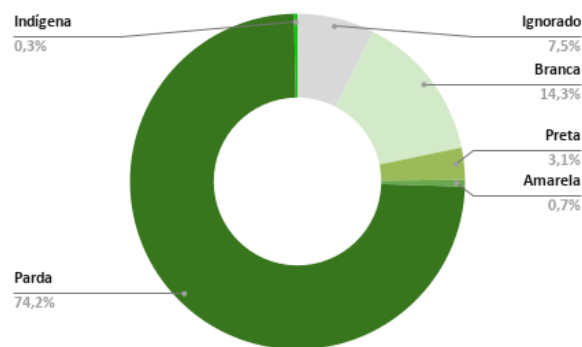


Gráfico 6. Distribuição da incidência dos casos prováveis de chikungunya, por sexo e faixa etária. Pernambuco, SE 01 a 17/2026.

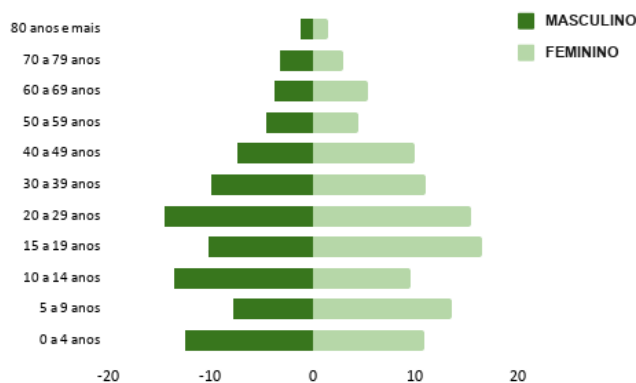
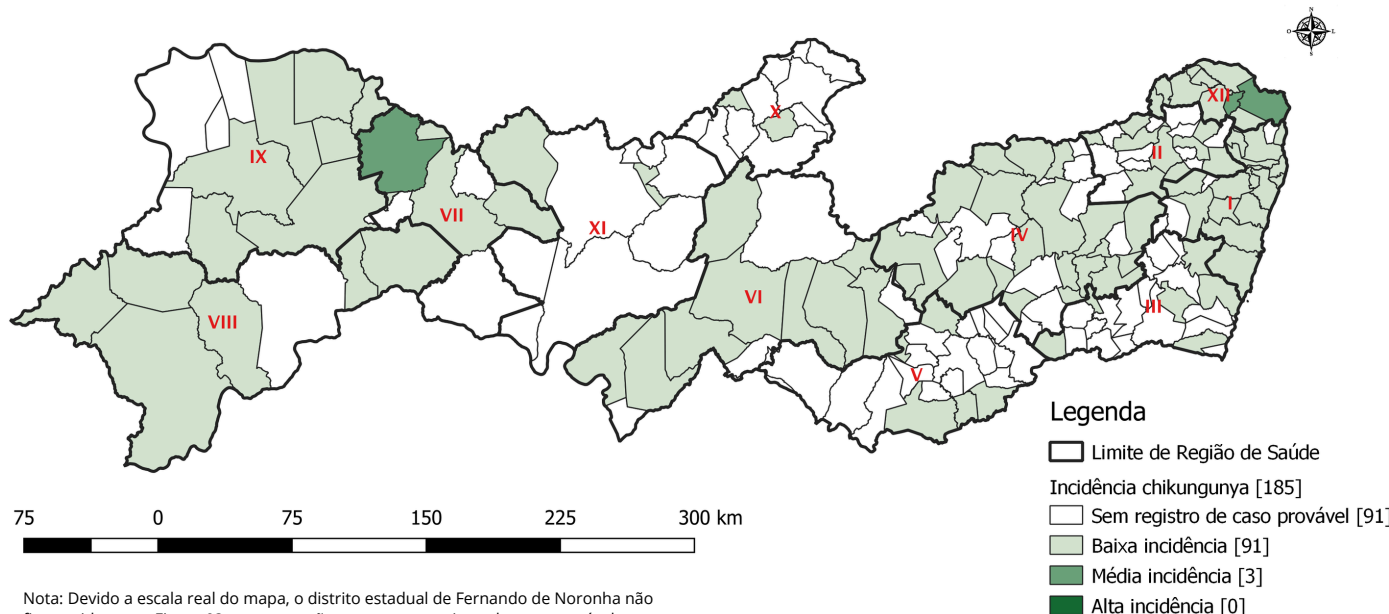


Figura 2. Distribuição espacial da incidência dos casos prováveis de chikungunya. Pernambuco, SE 01 a 17/2026.



Nota: Devido a escala real do mapa, o distrito estadual de Fernando de Noronha não ficou evidente na Figura 03, o mesmo não apresentou registro de caso provável.



Zika

322

Casos notificados

52

Casos prováveis
Casos confirmados +
casos em investigação

270

Casos descartados

0


Casos confirmados

37,6%

Varição dos casos notificados
Comparação com o mesmo período do ano anterior

0,5

Incidência
Casos prováveis por 100 mil hab.



3
Casos prováveis* em gestantes

Gráfico 7. Diagrama de Controle dos casos prováveis de zika. Pernambuco, 2026.

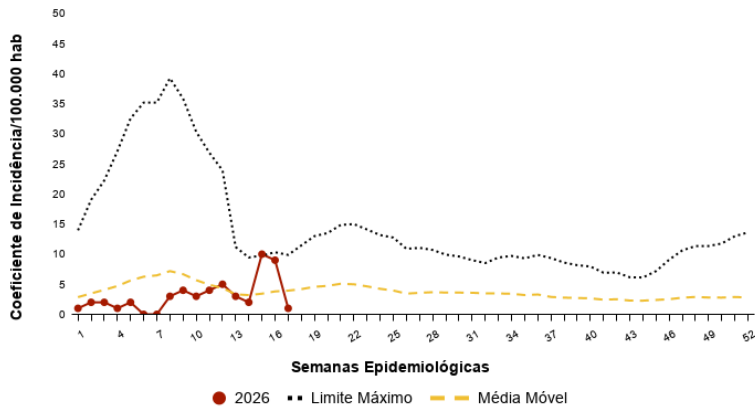


Gráfico 8. Distribuição da incidência dos casos prováveis de zika, segundo raça/cor. Pernambuco, SE 01 a 17/2026.

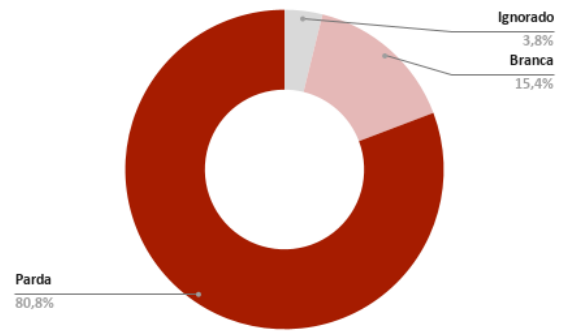


Gráfico 9. Distribuição da incidência dos casos prováveis de zika, por sexo e faixa etária. Pernambuco, SE 01 a 17/2026.

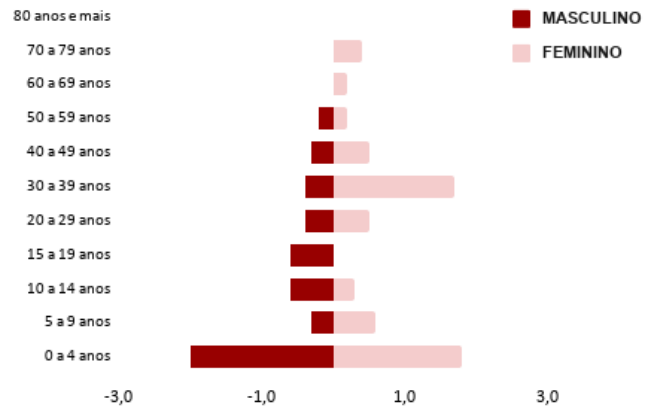
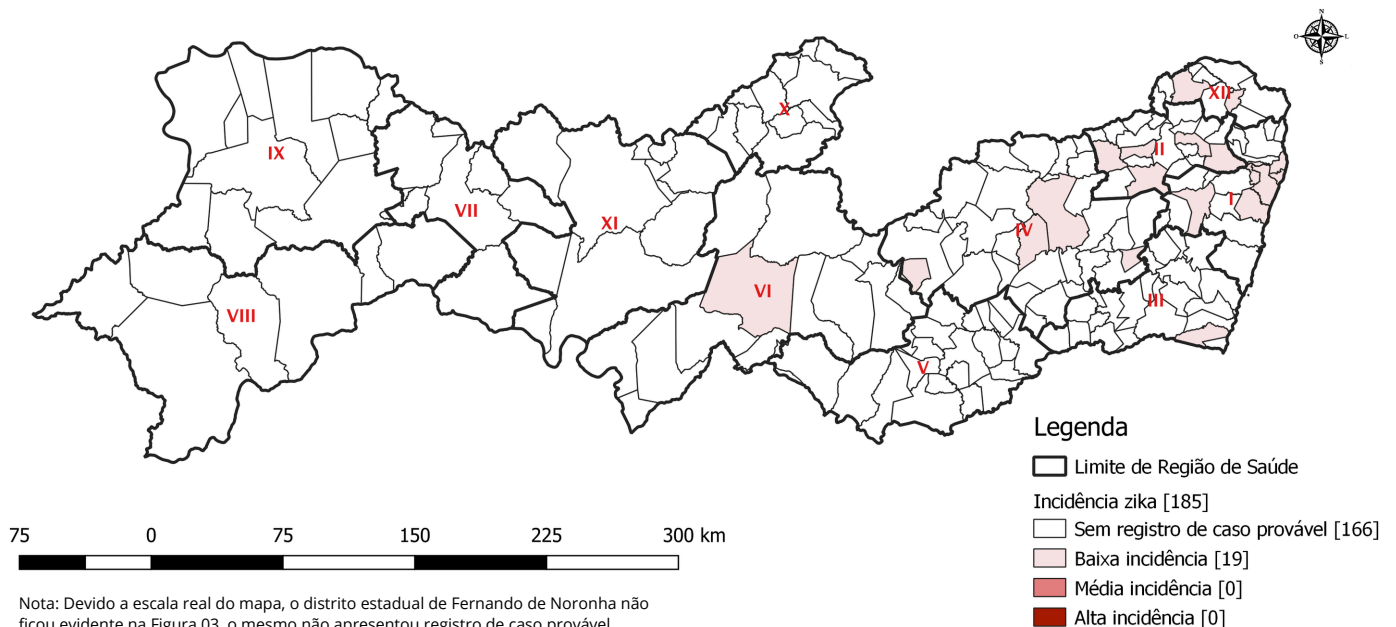


Figura 3. Distribuição espacial da incidência dos casos prováveis de zika. Pernambuco, SE 01 a 17/2026.



Nota: Devido a escala real do mapa, o distrito estadual de Fernando de Noronha não ficou evidente na Figura 03, o mesmo não apresentou registro de caso provável.



Controle Vetorial

Risco de transmissão considerando o Índice de Infestação do 2º LIRAA/LIA.



19,0%

Risco alto

Situação de risco de surto
IIP > 3,9%



55,4%

Risco moderado

Situação de alerta
IIP = 1 a 3,9%


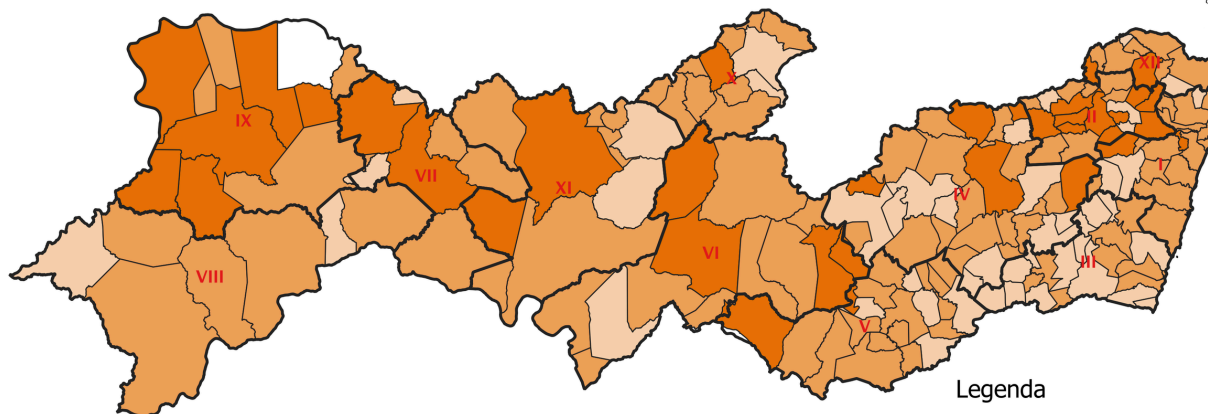


25,0%

Risco baixo

Situação satisfatória
IIP < 1%

Figura 5. Distribuição espacial do Índice de Infestação Predial (IIP), Pernambuco, referente ao 2º ciclo do LIRAA/LIA de 2025.



Legenda

- Limite de Região de Saúde
- Índice de Infestação Predial (LIRAA/LIA) [185]
- Não fez ou enviou a pesquisa do LIRAA [2]
- Situação satisfatória [46]
- Situação de alerta [102]
- Situação de risco de surto [35]

LIRAA/LIA (Levantamento de Índice Rápido do Aedes aegypti / Levantamento de Índice Amostral do Aedes aegypti).

Nota: Devido a escala real do mapa, o distrito estadual de Fernando de Noronha não ficou evidente na Figura 4, o mesmo não realiza o LIRAA/LIA, entretanto, realiza a pesquisa larvária (Levantamento de Índice /LI) em todos os seus imóveis. O município de Exu não fez ou enviou a Pesquisa do LIRAA.

Epizootias

Figura 6. Distribuição espacial das Epizootias em Primatas Não Humanos. Pernambuco, SE 01 a 17/2026.

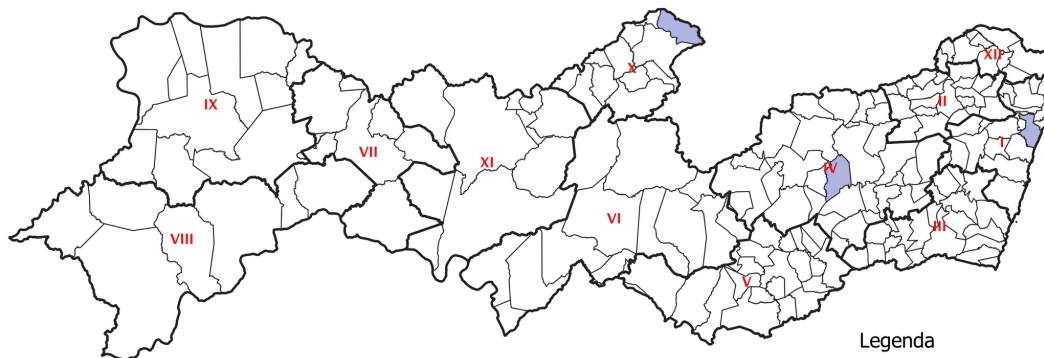


6

Notificações

0

Confirmados



Legenda

- Limite de Região de Saúde
- Notificação de epizootias [185]
- Municípios sem notificação [182]
- Municípios com notificação [3]

Nota: Devido a escala real do mapa, o distrito estadual de Fernando de Noronha não ficou evidente na Figura 05, o mesmo não possui registro de epizootia.



Tabela 1. Nº de casos prováveis e incidência, formas graves e óbitos confirmados de dengue, chikungunya e zika. Pernambuco, SE 01 a 17/2026.

MUNICÍPIO	Dengue					Chikungunya				Zika			
	Nº casos prováveis 2025	Nº casos prováveis 2026	Taxa de incidência (2026)	Formas Graves (2026)	Nº óbitos confirmados	Nº casos prováveis 2025	Nº casos prováveis 2026	Taxa de incidência (2026)	Nº óbitos confirmados	Nº casos prováveis 2025	Nº casos prováveis 2026	Taxa de incidência (2026)	Nº óbitos confirmados
ABREU E LIMA	3	12	11,5	3	0	1	5	4,8	0	0	0	0,0	0
ARACÓJABA	112	14	70,0	0	0	2	1	5,0	0	1	0	0,0	0
CABO DE SANTO AGOSTINHO	300	291	133,5	0	0	49	20	9,2	0	3	1	0,5	0
CAMARAGIBE	98	49	31,4	2	0	9	2	1,3	0	0	2	1,3	0
CHA DE ALEGRIA	0	4	29,6	0	0	0	0	0,0	0	0	0	0,0	0
CHA GRANDE	54	8	37,6	0	0	2	0	0,0	0	0	0	0,0	0
FERNANDO DE NORONHA	16	10	299,3	0	0	1	0	0,0	0	0	0	0,0	0
GLÓRIA DO GOITÁ	0	6	19,7	0	0	0	1	3,3	0	0	0	0,0	0
IGARASSU	55	52	42,3	0	0	3	1	0,8	0	1	0	0,0	0
IPOJUCA	15	120	112,6	5	0	42	16	15,0	0	0	0	0,0	0
ILHA DE ITAMARACA	9	10	39,0	0	0	6	5	19,5	0	0	0	0,0	0
ITAPISSÚMA	4	11	37,1	0	0	0	0	0,0	0	0	0	0,0	0
JABOATÃO DOS GUARARAPES	692	1.195	174,6	12	0	25	72	10,5	0	1	2	0,3	0
MORENO	22	7	12,1	0	0	1	3	5,2	0	0	0	0,0	0
OLINDA	503	263	72,1	1	0	59	13	3,6	0	1	2	0,5	0
PAULISTA	471	279	76,4	0	0	89	93	25,5	0	1	1	0,3	0
POMBOS	10	8	29,7	0	0	1	0	0,0	0	0	0	0,0	0
RECIFE	1.072	1.247	78,5	9	0	172	148	9,3	0	0	16	1,0	0
SÃO LOURENÇO DA MATA	192	20	16,9	0	0	60	5	4,2	0	0	0	0,0	0
VITÓRIA DE SANTO ANTAO	85	24	16,6	1	0	3	1	0,7	0	2	0	0,0	0
I REGIÃO DE SAÚDE	3.713	3.630	86,4	33	0	525	386	9,2	0	10	24	0,6	0
BOM JARDIM	71	13	33,1	0	0	1	2	5,1	0	0	0	0,0	0
BUENOS AIRES	8	6	45,2	0	0	0	0	0,0	0	0	0	0,0	0
CARPINA	6	71	85,0	1	0	1	3	3,6	0	0	1	1,2	0
CASINHAS	48	10	74,3	0	0	19	0	0,0	0	0	0	0,0	0
CUMARU	4	7	43,2	0	0	0	0	0,0	0	0	0	0,0	0
FEIRA NOVA	1	8	36,0	0	0	1	1	4,5	0	0	0	0,0	0
JOÃO ALFREDO	7	10	34,7	0	0	0	0	0,0	0	0	2	6,9	0
LAGOA DO CARRO	22	15	75,5	0	0	4	0	0,0	0	0	0	0,0	0
LAGOA DE ITAENGA	5	15	79,8	0	0	2	0	0,0	0	0	0	0,0	0
LIMOEIRO	62	92	155,3	0	0	3	11	18,6	0	0	0	0,0	0
MACHADOS	109	33	289,8	0	0	4	0	0,0	0	0	0	0,0	0
NAZARE DA MATA	48	16	49,7	0	0	2	5	15,5	0	0	0	0,0	0
OROBO	0	7	31,2	1	0	0	2	8,9	0	0	0	0,0	0
PASSIRA	55	342	1149,8	0	0	0	5	16,8	0	0	1	3,4	0
PAUDALHO	4	65	108,5	1	0	9	10	16,7	0	2	5	8,3	0
SALGADINHO	4	4	73,0	0	0	0	0	0,0	0	0	0	0,0	0
SURUBIM	20	39	57,5	1	0	1	0	0,0	0	0	1	1,5	0
TRACUNHAEM	4	5	34,6	0	0	0	0	0,0	0	0	0	0,0	0
VERTENTE DO LERIO	1	2	25,7	0	0	2	1	12,9	0	1	0	0,0	0
VIGENCIA	46	2	7,4	0	0	1	0	0,0	0	0	0	0,0	0
II REGIÃO DE SAÚDE	525	762	128,5	4	0	50	40	6,7	0	3	10	1,7	0
ÁGUA PRETA	3	0	0,0	0	0	1	0	0,0	0	0	0	0,0	0
AMARAJI	5	3	16,4	0	0	0	0	0,0	0	0	0	0,0	0
BARREIROS	6	45	106,9	0	0	3	17	40,4	0	0	3	7,1	0
BELEM DE MARIA	2	1	9,3	1	0	0	1	9,3	0	0	0	0,0	0
CATENDE	2	2	6,0	0	0	0	0	0,0	0	0	0	0,0	0
CORTES	0	5	48,0	0	0	0	0	0,0	0	0	0	0,0	0
ESCADA	14	32	51,5	1	0	4	1	1,6	0	0	0	0,0	0
GAMELEIRA	4	2	11,4	0	0	4	2	11,4	0	0	0	0,0	0
JAQUEIRA	0	5	47,9	0	0	0	0	0,0	0	0	0	0,0	0
JOAQUIM NABUCO	0	0	0,0	0	0	0	0	0,0	0	0	0	0,0	0
LAGOA DOS GATOS	0	1	7,0	0	0	0	0	0,0	0	0	0	0,0	0
MARAIAL	1	0	0,0	0	0	0	0	0,0	0	0	0	0,0	0
PALMARES	5	6	10,6	0	0	5	0	0,0	0	2	0	0,0	0
PRIMAVERA	3	3	20,9	0	0	0	0	0,0	0	0	0	0,0	0
QUIPAPA	0	9	50,8	0	0	3	8	45,1	0	0	0	0,0	0
RIBEIRAO	2	4	11,8	0	0	0	0	0,0	0	0	0	0,0	0
RIO FORMOSO	151	5	24,5	0	0	19	0	0,0	0	4	0	0,0	0
SÃO BENEDITO DO SUL	1	0	0,0	0	0	1	0	0,0	0	0	0	0,0	0
SÃO JOSÉ DA CORÓIA GRANDE	0	8	41,0	0	0	0	0	0,0	0	0	0	0,0	0
SIRINHAEM	3	61	155,7	1	0	3	5	12,8	0	3	0	0,0	0
TAMANDARÉ	3	3	12,2	1	0	1	0	0,0	0	0	0	0,0	0
XEXEU	2	1	8,5	0	0	0	0	0,0	0	0	0	0,0	0
III REGIÃO DE SAÚDE	207	196	37,7	4	0	44	34	6,5	0	9	3	0,6	0
AGRESTINA	15	3	12,2	0	0	0	1	4,1	0	0	0	0,0	0
ALAGOINHA	6	35	242,0	0	0	0	3	20,7	0	0	0	0,0	0
ALTINHO	15	4	18,9	1	0	0	0	0,0	0	0	0	0,0	0
BARRA DE GUABIRABA	6	11	87,3	0	0	7	2	15,9	0	2	2	15,9	0
BELO JARDIM	0	0	0,0	0	0	0	0	0,0	0	0	0	0,0	0
BEZERRAS	0	1	1,5	0	0	0	1	1,5	0	0	0	0,0	0
BONITO	17	3	7,7	0	0	1	1	2,6	0	0	0	0,0	0
BREJO DA MADRE DE DEUS	5	5	9,7	0	0	2	1	1,9	0	1	0	0,0	0
CACHOEIRINHA	4	174	841,7	0	0	1	1	4,8	0	0	0	0,0	0
CAMOCIM DE SÃO FELIX	5	14	77,7	0	0	0	4	22,2	0	0	0	0,0	0
CARUARU	4	93	22,9	0	0	0	35	8,6	0	0	6	1,5	0
CUPIRA	1	11	45,2	0	0	0	3	12,3	0	0	0	0,0	0
FREI MIGUELINHO	6	38	270,4	0	0	0	0	0,0	0	0	0	0,0	0
GRAVATA	3	28	30,3	1	0	4	18	19,5	0	0	0	0,0	0
IBIRAIUBA	0	2	27,3	0	0	0	1	13,6	0	0	0	0,0	0
JATAUBA	34	28	171,5	0	0	10	4	24,5	0	0	0	0,0	0
JUREMA	11	4	28,6	1	0	0	0	0,0	0	0	0	0,0	0
PANELAS	17	1	4,3	0	0	0	0	0,0	0	0	0	0,0	0
PESQUEIRA	33	13	19,9	0	0	8	1	1,5	0	0	0	0,0	0
POCAO	707	0	0,0	0	0	1	0	0,0	0	0	0	0,0	0
RIACHO DAS ALMAS	44	20	93,1	0	0	1	0	0,0	0	1	0	0,0	0
SAIRE	47	0	0,0	0	0	0	0	0,0	0	0	0	0,0	0
SANHARO	42	12	63,8	0	0	3	0	0,0	0	0	0	0,0	0
SANTA CRUZ DO CAPIBARIBE	11	2	1,9	0	0	9	1	1,0	0	2	0	0,0	0
SANTA MARIA DO CAMBUCA	3	1	6,9	0	0	0	0	0,0	0	0	0	0,0	0
SÃO BENTO DO UNA	40	4	7,8	0	0	6	2	3,9	0	0	0	0,0	0
SÃO CAETANO	21	33	84,1	0	0	0	2	5,1	0	0	2	5,1	0
SÃO JOAQUIM DO MONTE	0	29	141,9	0	0	1	18	88,1	0	0	0	0,0	0
TACAIMBO	5	4	27,9	0	0	0	0	0,0	0	0	0	0,0	0
TAQUARITINGA DO NORTE	5	3	11,8	0	0	0	2	7,8	0	0	0	0,0	0
TORITAMA	5	5	11,4	0	0	1	0	0,0	0	0	0	0,0	0
VERTENTES	29	10	43,2	0	0	10	4	17,3	0	0	0	0,0	0
IV REGIÃO DE SAÚDE	1.141	591	41,8	3	0	65	105	7,4	0	6	10	0,7	0

Fonte: Sinan Online e Sinan Net/SES-PE. Dados captados em 04/05/2026, sujeitos a alterações.



MUNICÍPIO	Dengue					Chikungunya				Zika			
	Nº casos prováveis		Taxa de incidência (2026)	Formas Graves (2026)	Nº óbitos confirmados	Nº casos prováveis		Taxa de incidência (2026)	Nº óbitos confirmados	Nº casos prováveis		Taxa de incidência (2026)	Nº óbitos confirmados
	2025	2026			2025	2026			2025	2026			
AGUAS BELAS	3	23	52,5	2	0	0	0	0,0	0	0	0	0,0	0
ANGELIM	1	2	18,9	0	0	0	0	0,0	0	0	0	0,0	0
BOM CONSELHO	9	11	23,8	1	0	2	1	2,2	0	1	0	0,0	0
BREJAO	1	3	31,9	0	0	0	0	0,0	0	0	0	0,0	0
CAETES	4	2	6,5	0	0	1	0	0,0	0	0	0	0,0	0
CALCADO	1	0	0,0	0	0	1	0	0,0	0	0	0	0,0	0
CANHOTINHO	0	3	12,0	0	0	1	0	0,0	0	1	0	0,0	0
CAPOEIRAS	0	3	15,9	0	0	0	1	5,3	0	0	0	0,0	0
CORRENTES	4	2	11,3	0	0	2	1	5,7	0	0	0	0,0	0
GARANHUNS	27	426	280,6	0	0	1	0	0,0	0	0	0	0,0	0
IATI	0	1	5,7	0	0	0	0	0,0	0	0	0	0,0	0
ITAIBA	3	4	11,8	0	0	0	0	0,0	0	0	0	0,0	0
JUCATI	0	11	91,5	0	0	0	0	0,0	0	0	0	0,0	0
JUPI	0	8	49,9	0	0	0	0	0,0	0	0	0	0,0	0
LAGOA DO OURO	3	3	24,3	0	0	0	1	8,1	0	0	0	0,0	0
LAJEDO	4	4	9,5	0	0	2	0	0,0	0	0	0	0,0	0
PALMEIRINA	0	2	28,2	0	0	0	0	0,0	0	0	0	0,0	0
PARANATAMA	4	3	23,5	0	0	0	0	0,0	0	0	0	0,0	0
SALOA	0	0	0,0	0	0	0	0	0,0	0	0	0	0,0	0
SÃO JOÃO	3	3	12,1	0	0	0	0	0,0	0	0	0	0,0	0
TEREZINHA	5	1	14,6	0	0	1	0	0,0	0	0	0	0,0	0
V REGIÃO DE SAÚDE	72	515	91,1	3	0	11	4	0,7	0	2	0	0,0	0
ARCOVERDE	15	4	4,8	0	0	3	1	1,2	0	1	0	0,0	0
BUIQUE	95	89	166,4	0	0	2	2	3,7	0	0	0	0,0	0
CUSTODIA	3	150	378,7	0	0	7	2	5,0	0	0	0	0,0	0
IBIMIRIM	3	4	13,9	0	0	0	1	3,5	0	0	1	3,5	0
INAJA	0	21	75,7	0	0	2	1	3,6	0	0	0	0,0	0
JATOBA	0	2	13,8	0	0	0	0	0,0	0	0	0	0,0	0
MANARI	2	6	22,2	0	0	2	0	0,0	0	0	0	0,0	0
PEDRA	1	6	25,3	0	0	1	1	4,2	0	0	0	0,0	0
PETROLANDIA	9	361	999,9	137	0	0	2	5,5	0	0	0	0,0	0
SERTANIA	4	7	20,4	0	0	0	0	0,0	0	0	0	0,0	0
TACARATU	129	297	1192,9	4	0	0	1	4,0	0	0	0	0,0	0
TUPANATINGA	2	1	3,6	0	0	2	1	3,6	0	0	0	0,0	0
VENTUROSA	1	0	0,0	0	0	0	0	0,0	0	0	0	0,0	0
VI REGIÃO DE SAÚDE	264	948	216,3	141	0	19	12	2,7	0	1	1	0,2	0
BELEM DE SÃO FRANCISCO	0	1	5,4	0	0	1	0	0,0	0	0	0	0,0	0
CEDRO	2	3	27,7	0	0	0	2	18,4	0	0	0	0,0	0
MIRANDIBA	3	4	27,4	0	0	0	1	6,8	0	0	0	0,0	0
SALGUEIRO	83	164	248,7	0	0	4	15	22,7	0	1	0	0,0	0
SERRITA	80	38	202,5	3	0	7	26	138,6	0	0	0	0,0	0
TERRA NOVA	0	72	780,0	0	0	1	0	0,0	0	0	0	0,0	0
VERDEJANTE	5	30	316,4	0	0	0	0	0,0	0	0	0	0,0	0
VII REGIÃO DE SAÚDE	173	312	211,5	3	0	13	44	29,8	0	1	0	0,0	0
AFRANIO	7	2	10,3	0	0	0	1	5,2	0	0	0	0,0	0
CABROBO	14	50	157,4	0	0	2	6	18,9	0	0	0	0,0	0
DORMENTES	1	52	291,3	0	0	2	2	11,2	0	1	0	0,0	0
LAGOA GRANDE	2	2	8,0	0	0	4	1	4,0	0	0	0	0,0	0
OROCO	4	3	21,2	0	0	1	1	7,1	0	0	0	0,0	0
PETROLINA	33	147	35,1	0	0	5	11	2,6	0	0	2	0,5	0
SANTA MARIA DA BOA VISTA	8	50	116,9	0	0	0	0	0,0	0	0	0	0,0	0
VIII REGIÃO DE SAÚDE	69	306	53,7	0	0	14	22	3,9	0	1	2	0,4	0
ARARIPINA	0	2	2,2	0	0	3	0	0,0	0	0	0	0,0	0
BODOCO	8	267	738,7	0	0	1	12	33,2	0	0	0	0,0	0
EXU	5	21	62,7	0	0	4	2	6,0	0	0	0	0,0	0
GRANITO	1	17	235,6	0	0	0	2	27,7	0	0	0	0,0	0
IPUBI	18	3	9,8	0	0	0	0	0,0	0	0	0	0,0	0
OURICURI	7	62	90,5	2	0	0	1	1,5	0	0	0	0,0	0
PARNAMIRIM	9	177	933,5	12	0	1	3	15,8	0	0	0	0,0	0
SANTA CRUZ	1	160	1115,6	0	0	0	2	13,9	0	0	0	0,0	0
SANTA FILOMENA	3	21	169,9	0	0	0	0	0,0	0	0	0	0,0	0
MOREILANDIA	0	27	249,1	1	0	0	1	9,2	0	0	0	0,0	0
TRINDADE	3	11	34,1	0	0	0	0	0,0	0	1	0	0,0	0
IX REGIÃO DE SAÚDE	55	768	216,1	15	0	9	23	6,5	0	1	0	0,0	0
AFOGADOS DA INGAZEIRA	2	61	143,0	0	0	0	0	0,0	0	0	0	0,0	0
BREJINHO	0	3	37,3	0	0	0	0	0,0	0	0	0	0,0	0
CARNAIBA	1	8	41,0	0	0	0	0	0,0	0	0	0	0,0	0
IGUARACI	1	34	299,6	0	0	0	0	0,0	0	0	0	0,0	0
INGAZEIRA	0	5	100,5	0	0	0	2	40,2	0	0	0	0,0	0
ITAPETIM	2	0	0,0	0	0	1	0	0,0	0	0	0	0,0	0
QUIXABA	0	0	0,0	0	0	0	0	0,0	0	0	0	0,0	0
SANTA TEREZINHA	0	0	0,0	0	0	0	0	0,0	0	0	0	0,0	0
SÃO JOSE DO EGITO	0	8	24,6	0	0	0	0	0,0	0	0	0	0,0	0
SOLIDAO	0	7	130,0	0	0	0	1	18,6	0	0	0	0,0	0
TABIRA	26	9	30,8	0	0	1	0	0,0	0	0	0	0,0	0
TUPARETAMA	0	1	12,1	0	0	0	0	0,0	0	0	0	0,0	0
X REGIÃO DE SAÚDE	32	136	70,3	0	0	2	3	1,6	0	0	0	0,0	0
BETANIA	3	1	8,4	0	0	0	0	0,0	0	0	0	0,0	0
CALUMBI	0	0	0,0	0	0	0	1	18,7	0	0	0	0,0	0
CARNAUBEIRA DA PENHA	0	21	165,2	1	0	0	0	0,0	0	0	0	0,0	0
FLORES	2	1	4,8	0	0	0	0	0,0	0	0	0	0,0	0
FLORESTA	0	42	132,5	0	0	0	0	0,0	0	0	0	0,0	0
ITACURUBA	1	2	44,5	0	0	1	0	0,0	0	0	0	0,0	0
SANTA CRUZ DA BAIXA VERDE	4	2	16,8	0	0	0	0	0,0	0	0	0	0,0	0
SÃO JOSE DO BELMONTE	10	3	8,1	0	0	0	2	5,4	0	0	0	0,0	0
SERRA TALHADA	20	21	21,3	0	0	0	0	0,0	0	0	0	0,0	0
TRIUNFO	6	30	198,1	0	0	1	0	0,0	0	0	0	0,0	0
XI REGIÃO DE SAÚDE	46	123	49,2	1	0	2	3	1,2	0	0	0	0,0	0
ALIANÇA	1	18	48,2	0	0	0	16	42,8	0	0	0	0,0	0
CAMUTANGA	1	2	25,1	0	0	0	2	25,1	0	0	0	0,0	0
CONDADO	21	57	224,3	0	0	0	61	240,0	0	0	1	3,9	0
FERREIROS	0	7	43,9	0	0	0	7	43,9	0	0	0	0,0	0
GOIANA	4	139	162,6	1	0	1	121	141,5	0	0	0	0,0	0
ITAMBE	0	11	30,0	0	0	0	10	27,3	0	0	0	0,0	0
ITAQUITINGA	10	2	11,7	0	0	9	2	11,7	0	0	0	0,0	0
MACAPARANA	2	7	28,4	0	0	0	6	24,3	0	0	0	0,0	0
SÃO VICENTE FERRER	1	1	5,8	0	0	0	2	11,6	0	0	0	0,0	0
TIMBAUBA	17	11	23,2	0	0	5	7	14,8	0	1	1	2,1	0
XII REGIÃO DE SAÚDE	57	255	80,9	1	0	15	234	74,3	0	1	2	0,6	0
PERNAMBUCO	6.354	8.542	89,3	208	0	769	910	9,5	0	35	52	0,5	0



ATENÇÃO AOS SINTOMAS



Febre



Forte dor de cabeça ou
atrás dos olhos



Dores no corpo ou
nas articulações



Manchas vermelhas
na pele



A forma grave da dengue inclui dor abdominal
intensa, vômitos e sangramento de mucosas

GRUPOS DE RISCO



Nas crianças, a infecção pode ser assintomática, se apresentar como uma síndrome febril aguda ou ainda com sinais e sintomas inespecíficos, tais como astenia, sonolência, recusa da alimentação e de líquidos, vômitos, diarreia ou fezes amolecidas.

Em menores de 2 anos de idade, os sinais e sintomas de dor podem se manifestar por choro persistente.



O médico deve estar atento aos riscos para a mãe e o concepto. Em relação à mãe, os riscos da infecção estão principalmente relacionados ao aumento de sangramentos de origem obstétrica e às alterações fisiológicas da gravidez, que podem interferir nas manifestações clínicas da doença.



Indivíduos acima de 65 anos estão mais sujeitos à hospitalização e ao desenvolvimento de formas graves da doença. Por possuírem sistema imunológico menos eficiente, pela possível existência de doenças associadas e até pelo fato de se desidratarem com mais facilidade.

Destaca-se a importância para os casos de idosos com dificuldades de autonomia e acesso ao serviço de saúde (risco social).

ATENÇÃO AOS PROFISSIONAIS DE SAÚDE

Considerar, em todo o território do estado de Pernambuco, como objeto de notificação compulsória, as doenças, agravos e eventos de saúde pública listadas no QUADRO 1, com sua correspondente periodicidade;

O conhecimento de normativas que estabelecem (notificação, investigação e vigilância) de doenças, agravos e eventos de saúde pública está disponível nas portarias 660/2022 (SES-PE) e 3.418/2022 (MS)

Será obrigação de todos os profissionais que atendem doentes e dos responsáveis pelos serviços assistenciais, públicos ou privados, em que se proporciona atenção primária, ambulatorial ou de urgência/emergência, notificar as doenças, agravos e/ou eventos de notificação obrigatória;

QUADRO 1 – Periodicidade de notificação compulsória das arboviroses urbanas (Dengue, Chikungunya e Zika) em Pernambuco, 2023.

Doença ou Agravo	Periodicidade de notificação			
	Imediata (até 24 horas) para			Semanal
	MS	SES	SMS	
Dengue - Casos				X
Dengue - Óbitos	X	X	X	
Doença aguda pelo vírus Zika				X
Doença aguda pelo vírus Zika em gestante		X	X	
Óbito com suspeita de doença pelo vírus Zika	X	X	X	
Febre de Chikungunya				X
Óbito com suspeita de Febre de Chikungunya	X	X	X	

COMO COMBATER O MOSQUITO



Coloque o lixo em sacos plásticos bem fechados.



Vire garrafas vazias para baixo.



Tampe os reservatórios de água.



Cubra os pneus velhos.



Desentupa calhas d'água.



Hidratação oral (tomar água)



Não usar medicamentos sem orientação médica



Procurar um médico ou Unidade de Saúde

Raquel Teixeira Lyra Lucena
Governo de Pernambuco

Priscila Krause Branco
Vice-Governadoria de Pernambuco

Zilda do Rego Cavalcanti
Secretaria Estadual de Saúde

Renan Carlos de Freitas da Silva
Secretaria Executiva de Vigilância em Saúde e Atenção Primária

Eduardo Augusto Duque Bezerra
Diretoria Geral de Vigilância Ambiental

Ana Márcia Drechsler Rio
Gerência de Vigilância das Arboviroses e Zoonoses

Rafael Azevedo de Oliveira
Projeto Gráfico

Ana Paula da Silva Cardoso
Cláudia Menezes Silva
Ednaldo Carvalho Silva
Fabiola Mirellys da Silva Ferreira
Gildomário Siqueira
José Geraldo Matos
Ranna Carinny Gonçalves Ferreira
Sheila do Nascimento Santana
Wellinton Tavares de Melo
Equipe Técnica de elaboração